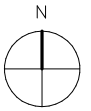
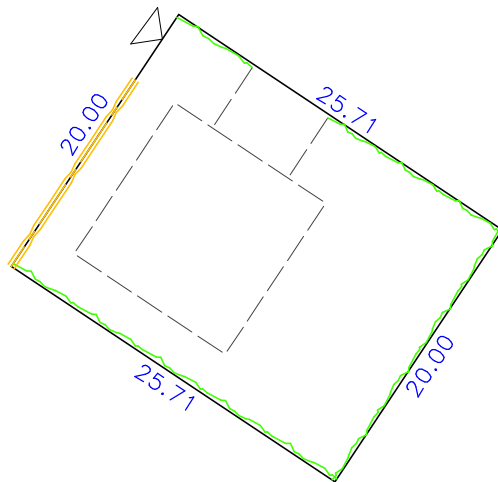


Overzichtsplan



school: 1/4000

Inrichting van de kavel



school: 1/500

Legende

- Perceelsgrens
- - - - - Bebouwingsvlak
- △ Inrit
- ~ Afbakening met groenaanplanting (zie algemene bepalingen §1.5) van max. 2m, op 0,5m van de perceelsgrens (met akkoord van de buur kan de afbakening op de perceelsgrens geplaatst worden)
- == Lage haag (max 1,2m) op de rooilijn

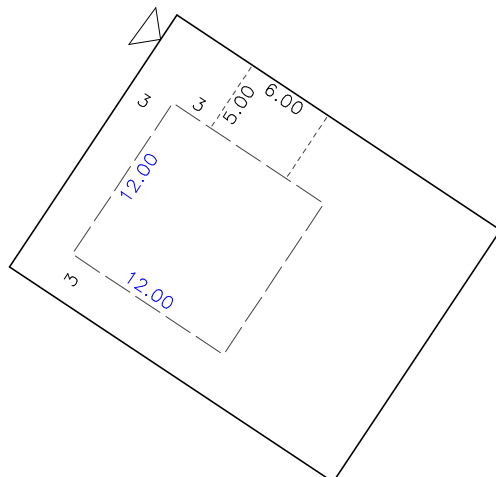
Kerncijfers

Oppervlakte perceel: 5a14ca
 Minimaal onverhard percentage: 55%

Specifieke bepaling

Op de kavel dienen min. 2 wagens onafhankelijk van elkaar te kunnen parkeren (de parkeerplaatsen dienen ingetekend te worden op het inplantingsplan bij de bouwaanvraag)

Inplanting van de bebouwing



school: 1/500

Legende

- - - Zone voor hoofdgebouw
- Zone voor carport/garage

Afmetingen

- Bebouwingspercentage hoofdgebouw: max. 90%
- Max bebouwbare oppervlakte gelijkvloers: 129,6m²
- Bouwdiepte: op het gelijkvloers max 12m, op de verdieping max 12m
- Dakvorm: plat dak of zadeldak met een helling van max. 45°
- Gabarit: nokhoogte max. 12,5m en kroonlijsthoogte max. 6,5m
- Carport/garage: plat dak, kroonlijsthoogte 3m